

# III PIESZY RAJD ŚLADAMI KPT. „OSTOI”

JATA 16 - 17 czerwca 2018r.



## MAPY i OPIS TRAS III PIESZEGO RAJDU ŚLADAMI KPT. „OSTOI”

ORGANIZATOR I PARTNERZY ORGANIZACYJNI



Szczegóły: [tphorlik.org.pl/aktualnosc](http://tphorlik.org.pl/aktualnosc) | [/tphorlik](https://www.facebook.com/tphorlik) | [lukow.ug.gov.pl](http://lukow.ug.gov.pl)

PARTNERZY MEDIALNI



# III PIESZY RAJD ŚLADAMI KPT. „OSTOJA”

## JATA 16 - 17 czerwca 2018r.

16 czerwca 2018 r. /dzień pierwszy/ jedna z tras do wyboru

Trasa nr 1 będzie wiodła z Łukowa do Żdzar: kaplica Św. Rocha oraz grobowiec/pomnik poległych pod Gręzówką żołnierzy I Bat. 35 pp AK /cmentarz parafialny w Łukowie/ - 1 pomnik Henryka Sienkiewicza - rondo Jana Dębskiego - 2 pomnik ppłk. Wacława Rejmaka pseud. Ostoja /ul. Armii Krajowej/ - ul. Zimna Woda - Ławki - 3 pomnik pamięci 25 żołnierzy I Bat. 35 pp AK z Jaty poległych w walce z Niemcami /Las Kryńszczak/ - Gręzówka, rondo ppłk. Wacława Rejmaka pseud. Ostoja - Klimki - Krzywoborskie Łąki - Jata, wiata edukacyjna "Ostoja". (orientacyjna długość trasy 28 km)

Trasa nr 2 - będzie wiodła z Wiśniewa do Żdzar: 10 pomnik Niepodległościowy przed Urzędem Gminy - Śmiary - 4 pomnik upamiętniający mieszkańców wsi Mroczyki walczących i poległych za Ojczyznę /Mroczyki/ - Pluty - 5 pomnik Żołnierzy Kampanii Wrześniowej, Partyzantów i Ofiar Zbrodni Hitlerowskich na cmentarzu w Gręzówce - Dąbrówka - 6 pomnik ks. Stanisława Brzóska - Krzywoborskie Łąki - Jata, wiata edukacyjna "Ostoja". (orientacyjna długość trasy 25 km)

Trasa nr 3 /dla rodzin z dziećmi/ będzie wiodła z Gręzówki do Żdzar: 5 pomnik Żołnierzy Kampanii Wrześniowej, Partyzantów i Ofiar Zbrodni Hitlerowskich na cmentarzu w Gręzówce - Dąbrówka - 6 pomnik ks. Stanisława Brzóska - Krzywoborskie Łąki - Jata, wiata edukacyjna "Ostoja". (orientacyjna długość trasy 10 km)

Trasa nr 4 - będzie wiodła ze Stoczka Łukowskiego do Żdzar: 11 pomnik ppłk. Wacława Rejmaka pseud. Ostoja /skrzyżowanie ul. Piłsudskiego i ul. Ostoi/ - 12 pomnik Gen. Józefa Dwernickiego /pl. Kościuszki/ - Kwatera Wojenna Żołnierzy AK i WP na cmentarzu parafialnym w Stoczku Łuk. - 13 pomnik bitwy pod Stoczkiem w 1831 - Zgórnica - Toczyśka - Wólka Różańska - Róża Stara - Róża Podgórna - Warkocz - 7 Kamień Pamięci mieszkańców wsi Jagodne - Żdzary - Jata, wiata edukacyjna "Ostoja". (orientacyjna długość trasy 25 km)

17 czerwca 2018r. /dzień drugi/

Jata, wiata edukacyjna "Ostoja" - 8 pomnik partyzantów z Jaty - 9 pomnik upamiętniający Żołnierzy I Batalionu 35 Pułku Piechoty Armii Krajowej, Msza Św., Apel Poległych - Jata, wiata edukacyjna "Ostoja".



### ORGANIZATOR I PARTNERZY ORGANIZACYJNI



### PARTNERZY MEDIALNI



tphORLIK.org.pl

# III PIESZY RAJD ŚLADAMI KPT. „OSTOJA”

JATA 16 - 17 czerwca 2018r.

## LEGENDA

DZIEŃ I

①

→  
TRASA NR 1  
z ŁUKOWA

②

→  
TRASA NR 2  
z Wiśniewa

③

→  
TRASA NR 3  
z Grzędówki

④

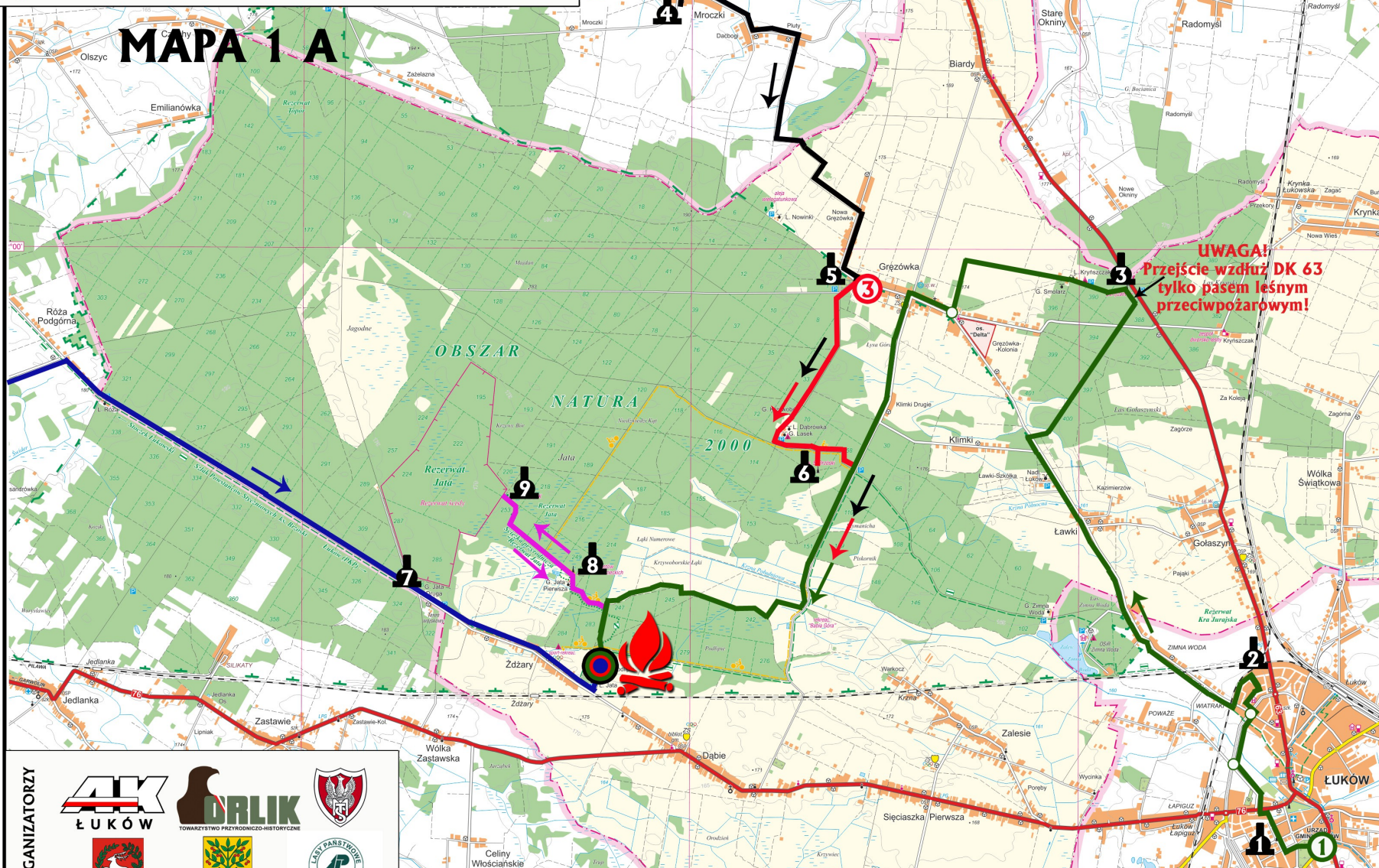
→  
TRASA NR 4  
ze Stoczka  
Łukowskiego



**BAZA RAJDU**  
wiata eduk.  
„OSTOJA”

DZIEŃ II

→  
Pomnik  
Żołnierzy AK



ORGANIZATORZY

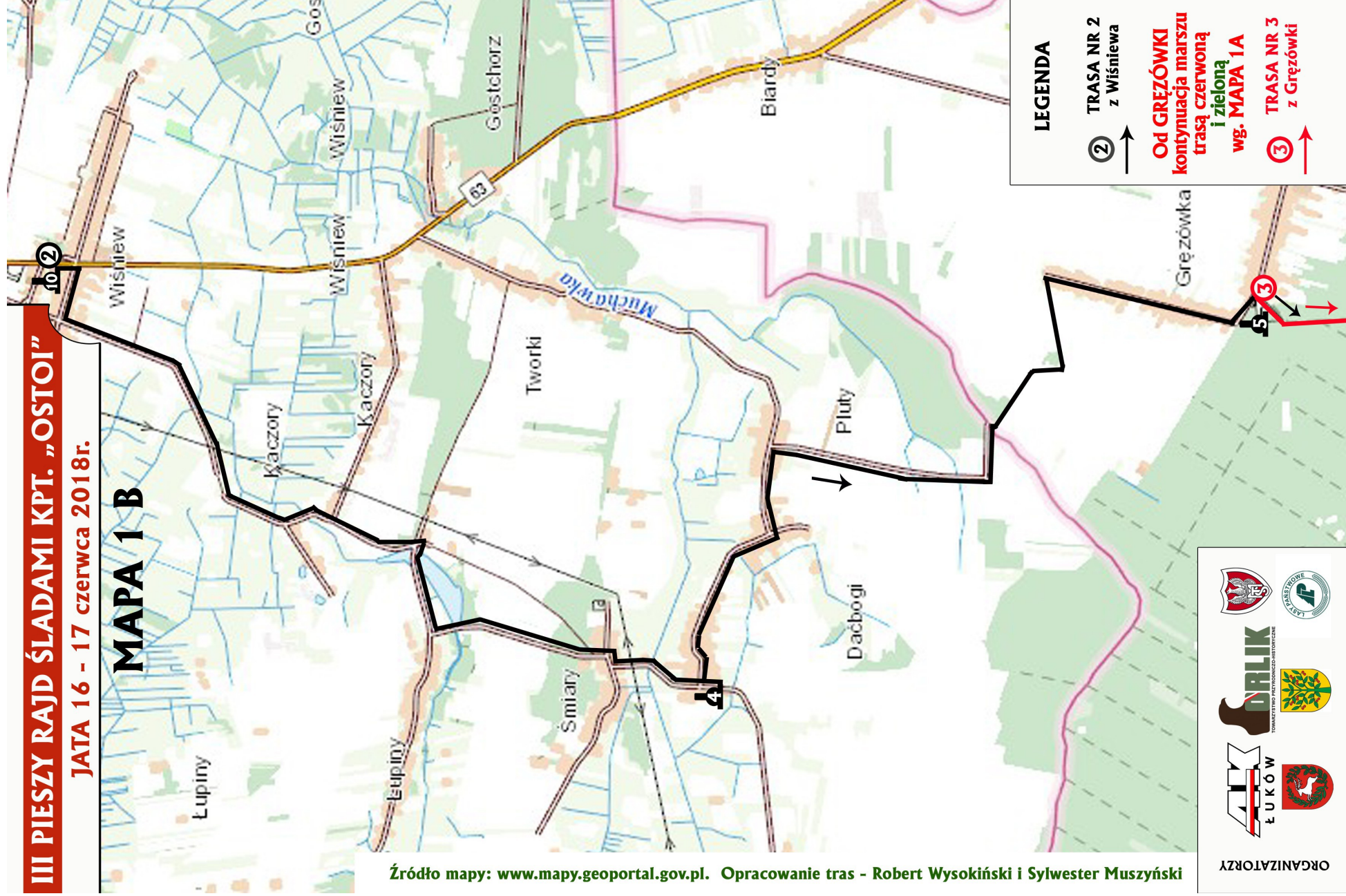


Źródło mapy: Gmina Łuków - [www.lukow.ug.gov.pl](http://www.lukow.ug.gov.pl). Opracowanie tras - Robert Wysokiński i Sylwester Muszyński

# III PIESZY RAJD ŚLADAMI KPT. „OSTOI”

JATA 16 - 17 czerwca 2018r.

## MAPA 1 B




### LEGENDA

② TRASA NR 2  
z Wisniewa

**Od GRĘZÓWKI**  
kontynuacja marszu  
trasą czerwoną  
i zieloną  
wg. MAPA 1A

③ TRASA NR 3  
z Grzędówki



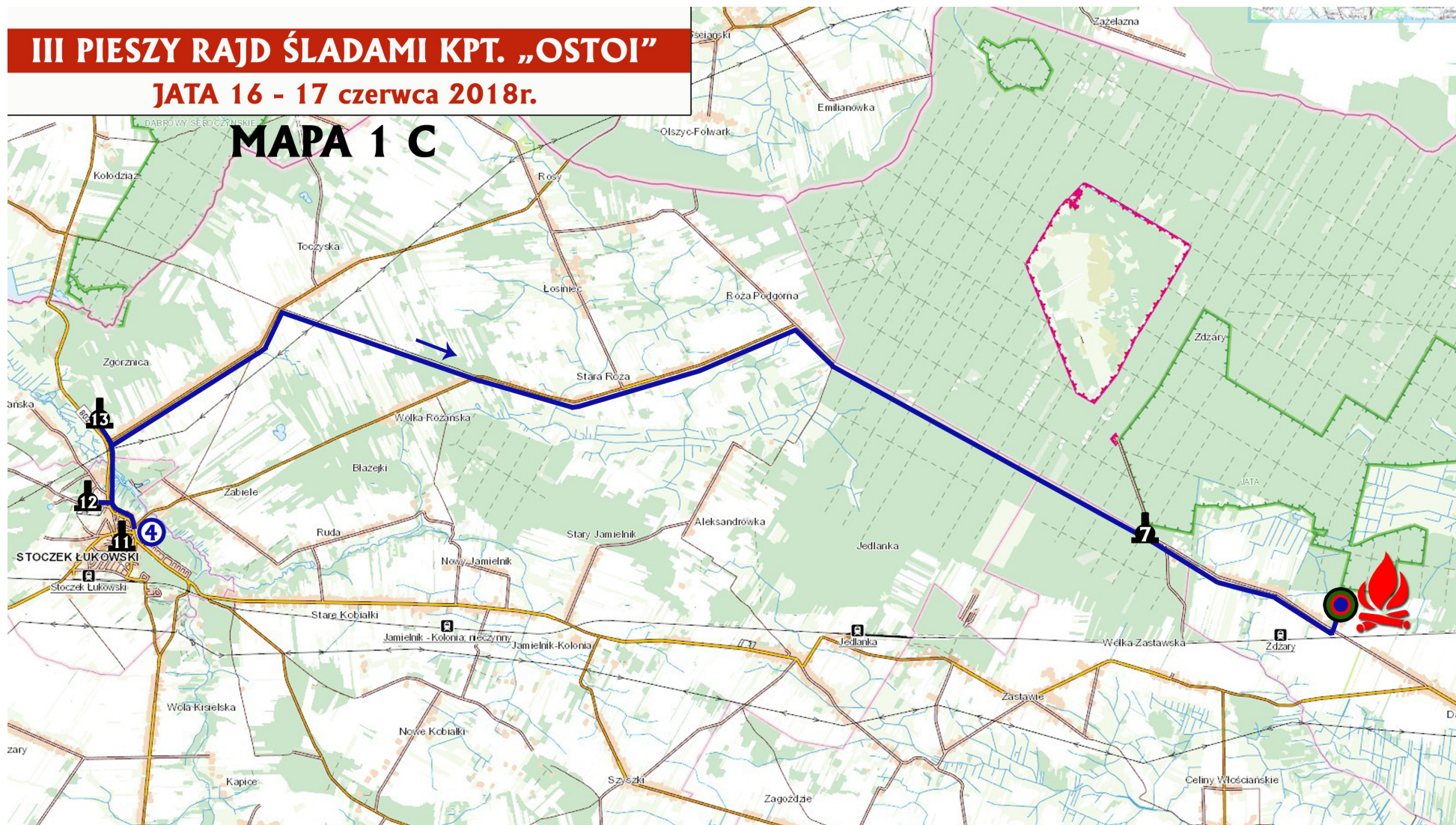
ORGANIZATORZY

Źródło mapy: [www.mapy.geoportal.gov.pl](http://www.mapy.geoportal.gov.pl). Opracowanie tras - Robert Wysokiński i Sylwester Muszyński

# III PIESZY RAJD ŚLADAMI KPT. „OSTOI”

JATA 16 - 17 czerwca 2018r.

## MAPA 1 C



ORGANIZATORZY



④ TRASA NR 3  
ze Stoczka  
Łukowskiego

Dzień II Rajdu wg. MAPY 1 A

Źródło mapy: [www.mapy.geoportal.gov.pl](http://www.mapy.geoportal.gov.pl). Opracowanie tras - Robert Wysokiński i Sylwester Muszyński